







MAPA DO CELÓW PROJEKTOWYCH GK.6640.1158.2024
 Częstochowa ul.Konwaliowa 93, dz.891/6, 890/5, 890/2, 890/3, 890/4
 Woj. śląskie ; Miasto Częstochowa
 Jednostka ewidencyjna 246401_1- Miasto Częstochowa
 Obręb 0425 - Kawodrza Górna
 ul.Konwaliowa 93
 dz.891/6, 890/5, 890/2, 890/3, 890/4
 Mapa zasadnicza układ 2000/6: 6.141.30.08.3.1, 6.141.30.08.3.3, 6.141.30.07.4.4
 Układ odniesienia wysokości- PL-EVRF2007-NH
 Skala 1:500

Służebności gruntowych nie badano
 Nie wyklucza się w terenie innych nie wykazanych na niniejszej mapie
 Urządzeń podziemnych, które nie były zgłoszone do inwentaryzacji
 Lub o których brak jest informacji w inwestycjach branżowych.
 Mapę sporządził geodeta inż. Tomasz Szymczyk
 pod nadzorem kierownika inż. Kamila Żaczek nr upr.20381, dnia 11.06.2024r.

Legenda :

-  zakres opracowania
-  nieprzekraczalna linia zabudowy
-  linia rozgraniczająca tereny o różnym przeznaczeniu
-  granica opracowania planu miejscowego
-  zabudowa mieszkaniowo - usługowa
-  tereny dróg publicznych klasy technicznej - zbiorcza

Poświadczam, że niniejszy dokument został opracowany w wyniku prac geodezyjnych i kartograficznych, których rezultaty zawiera operat techniczny pozytywnie zweryfikowany. Jednocześnie informuję, że jestem świadomy odpowiedzialności karnej za złożenie fałszywego oświadczenia.

Identyfikator zgłoszenia prac geodezyjnych GK.6640.1158.2024
 Organ służby geodezyjnej, który otrzymał zgłoszenie
 Prezydent Miasta Częstochowy

Wykonawca prac geodezyjnych
 PRACOWNIA GEODEZYJNA
 GEO-TECH
 Bartosz Żaczek
 42-263 Słowik ul.Równoległa 106
 NIP 572940455

Nr oraz data sporządzenia dokumentu
 zawierającego wynik pozytywnej weryfikacji
 Protokół Weryfikacji nr GK.6640.1158.2024_90794
 z dn. 20.06.2024

Imię i nazwisko oraz nr uprawnień
 Zawodowych kierownika prac

Kamila Żaczek
 Nr uprawnień 20381

KONCEPCJA - średnio na działkę

Bilans terenu	m ²
pow. zabudowy - dom	75,0
pow. taras	52,5
pow. komunikacji	22,6
pow. działki:	ok. 532

powierzchnia zabudowy wynosi 14,09%
 wielkość powierzchni
 biologicznie czynnej wynosi 71,78%

